

44 RALLYE OPTI PRO SAN FROILAN

14 - 15 - 16 OUTUBRO 2022



FEDERACIÓN GALEGA DE AUTOMOBILISMO



Segue o RALLYE EN DIRECTO!

VENRES 14 · 19:30 h

Cerimonia de Saída

SABADO 15 Tramos en Directo

08:45 h

Entrevistas

RALLYE

STREAMING



+info

www.temposfga.es

www.rallyesanfroilan.org

TEMPOS EN DIRECTO



Acceso Tramos



Concello de Outeiro de Rei



Concello de Pol



Concello de O Corgo



Concello de Guntín



Concello do Páramo



Concello de Sarria



Lugo Motor

CAMPIONATO XUNTA DE GALICIA DE RALLYES



Xacobeo 21-22



XUNTA DE GALICIA



DEPORTE GALEGO



Concello de Lugo
Concellería de Deportes



DEPUTACIÓN DE LUGO



Deportes

VICEPRESIDENCIA

Río DE GALICIA



XL

GADIS

Sidegal

DESQUACES
Tu desguace online sidegal.es

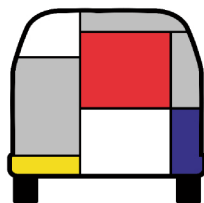
VENRES ITINERARIO HORARIO				44 RALLYE SAN FROILAN				
Sector	C.H.	Localización	Km. Treito	Km. Enlace	Km. Total	Tempo	Vel Media	Hora 1ª
01ª Sección	01	Saída Parque Custodia "Gustavo Freire"						19:15
	02	Enlace a Cerimonia de Saída "Praza Maior"		2,61	2,61	0:15	10,44	19:30
	03	CERIMONIA DE SAIDA				0:05		19:35
	04	Enlace a Parque de Trballo Outeiro de Rei		28,50	28,50	0:35	48,86	20:10
				31,11	31,11	0:55		

AUTORIZASE A ENTRADA POR ADIANTO NO PARQUE DE TRBALLO

SABADO ITINERARIO HORARIO				44 RALLYE SAN FROILAN					
Sector	C.H.	Localización	Km. Treito	Km. Enlace	Km. Total	Tempo	Vel Media	Hora 1ª	
1ª Sección	1	Saída Parque Trballo Outeiro Rei						8:00	
	2	Parque Trballo "A" Outeiro de Rei a Treito A-1		3,72	3,72	0:10	22,32	8:10	
	2	3	Treito A-1 BONXE (OUTEIRO DE REI)	11,40			0:03		8:13
		4	Treito A1 a Treito B-1		17,95	29,35	0:40	44,03	8:53
	3	5	Treito B-1 MOSTEIRO POL	11,90			0:03		8:56
		6	Treito B-1 a Reagrup. Gustavo Freire		25,74	37,64	0:55	41,06	9:51
2ª Sección	7	Saída Parque Reagrup. Gustavo Freire				0:30		10:21	
	8	Reagrup a Parque Trballo "A" Outeiro de Rei		12,76	12,76	0:20	38,28	10:41	
	5	Parque Trballo "A" Outeiro de Rei	23,30	60,17	83,47	1:10			
	6	Saída Parque Trballo "A" Outeiro de Rei						11:51	
	10	Parque Trballo "A" a Treito A-2		3,72	3,72	0:10	22,32	12:01	
	7	11	Treito A-2 BONXE (OUTEIRO DE REI)	11,40			0:03		12:04
		12	Treito A2 a Treito B-2		17,95	29,35	0:40	44,03	12:44
	8	13	Treito B-2 MOSTEIRO POL	11,90			0:03		12:47
		14	Treito B-2 a Treito C-1		22,70	34,60	0:45	46,13	13:32
	9	15	Treito C-1 CORGO	12,30			0:03		13:35
16		Treito C-1 a Reagrup. Gustavo Freire		19,09	31,39	0:40	47,09	14:15	
3ª Sección	17	Saída Parque Reagrup. Gustavo Freire				0:30		14:45	
	18	Reagrup a Parque Trballo "B" Outeiro de Rei		12,76	12,76	0:20	38,28	15:05	
	11	Parque Trballo "B" Outeiro de Rei	35,60	76,22	111,82	1:00			
	12	Saída Parque Trballo "B" Outeiro de Rei						16:05	
	20	Parque Trballo "B" a Treito C-2		36,05	36,05	0:50	43,26	16:55	
	13	21	Treito C-2 CORGO	12,30			0:03		16:58
		22	Treito C-2 a Treito D-1		17,59	29,89	0:40	44,84	17:38
	14	23	Treito D-1 LUGO- GUNTIN	12,20			0:03		17:41
		24	Treito D-1 a Treito E-1		9,75	21,95	0:35	37,63	18:16
	15	25	Treito E-1 O PARAMO - GOIAN (Sarría)	11,22			0:03		18:19
26		Treito E-1 a Regarup Boulevard Sarría (Avd Calvo soto)		2,50	13,72	0:20	41,16	18:39	
4ª Sección	27	Saída Parque Reagrup. Boulevard Sarría (Avd Calvo soto)				0:20		18:59	
	28	Reagrup a Parque Trballo "C" Outeiro de Rei		44,01	44,01	0:40	66,02	19:39	
	17	Parque Trballo "C" Outeiro de Rei	35,72	109,90	145,62	0:50			
	18	Saída Parque Trballo "C" Outeiro de Rei						20:29	
	30	Parque Trballo "C" a Treito D-2		30,55	30,55	0:30	61,10	20:59	
	19	31	Treito D-2 LUGO-GUNTIN	12,20			0:03		21:02
		32	Treito D-2 a Treito E-2		9,75	21,95	0:40	32,93	21:42
	20	33	Treito E-2 O PARAMO - GOIAN (Sarría)	11,22			0:03		21:45
		34	Treito E-2 a Parque Custodia Final Gustavo Freire		35,01	46,23	0:50	55,48	22:35
				23,42	229,22	288,36			
TOTALIS RALLYE			118,04	321,60	439,64	14:35			

AUTORIZASE A ENTRADA POR ADIANTO NO PARQUE DE FIN DE RALLYE

ALQUILER DE FURGONETAS Y TURISMOS



PARTICULARES Y PROFESIONALES



Lugo Motor
Ctra. Coruña, 47 - Lugo

supervan[®]
alquiler flexible

supervan.es

■ A maioría dos accesos a este treito parten dun mesmo punto. Utilizando a estrada que une Outeiro de Rei con Castro Riberas de Lea (LU-115).

No fito kilométrico **2**, atoparemos unha rotonda, alí colleremos as indicacións (**Bonxe, Mosteiro**), percorrendo **3,5km**. A continuación nos desviaremos a esquerda en indicacións (San Lorenzo, Karting) percorrendo **2,8km**, alí colleremos á dereita indicacións (Parroquia de San Fiz de Paz) e, percorrendo de novo **2,8km**, chegaremos a un pobo cunha sinal de STOP.

■ Alí dispoñemos de 5 opcións para chegar ao treito:

1. Collemos á dereita e sen desviarnos, **1km** máis adiante atoparemos o treito nun cruce espectacular.
2. Collemos á dereita e a continuación esquerda, tras percorrer **1km** atoparemos unha pista á esquerda, por ela, a escasos **100m**, daremos co treito.
3. Utilizando as indicacións do punto 2 e sen nos desviar á esquerda, **600m** máis adiante atoparemos o treito.
4. Seguimos á fronte, e percorrendo **700m** atoparemos co treito.
5. Collendo de fronte a uns escasos metros, continuamos pola esquerda indicacións (Parroquia de Arcos), **1 km** máis adiante atoparemos de novo co treito nunha bonita chicane natural.

PECHE	1ª PASADA	APERTURA
7:00	8:13	NO
PECHE	2ª PASADA	APERTURA
7:00	12:04	15:00



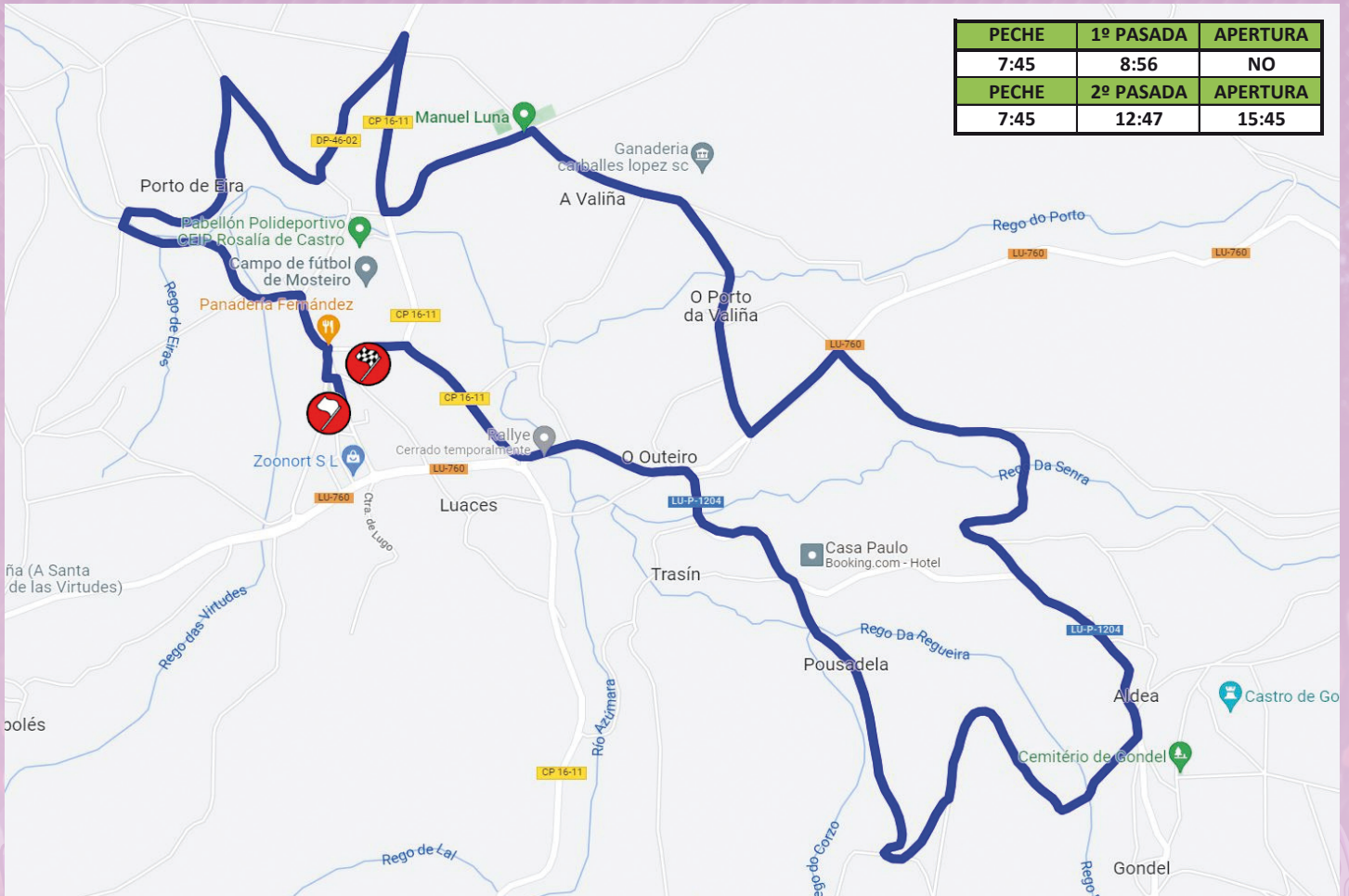
■ Atoparemos outro acceso na estrada **LU-113** que une a N-640 co Castro Riberas de Lea. Despois de aprox. 1km dirección Castro, atoparemos unha estrada á esquerda (**LU-P-1109 km 0**), **1,750km** máis adiante e sen desviarnos atoparemos un cruce de catro camiños (cartel concello de Outeiro de rei), seguindo de fronte, **1,800km** máis adiante, colleremos á esquerda indicacións (Penahedra, Vilar, Karting), e sen desviarnos chegaremos ao treito nun bonito cambio de estrada.

■ Dende o **polígono do Ceao** en Lugo dispoñemos de outros accesos. Concretamente tomando a última rotonda dirección **A-6**, a **500m** tras pasar a estación de servizo Ceao, colleremos dirección (Pias), pasaremos a ponte dirección (Seivane) e **200m** máis adiante no STOP colleremos á dereita indicacións (Seivane, Pias). **600m** máis adiante colleremos un cruce á dereita indicacións (Pias, Granja Cortina) e dende este punto dispoñemos de dúas opcións:

1. Percorrendo un **1km** sen desviarnos daremos co treito.
2. Se uns metros máis adiante collemos á dereita con indicacións (Santa Eulalia de Mazoi) e percorremos **2,4km** sen desviarnos da estrada principal, toparemos un cruce no cal, collendo á esquerda, **800m** máis adiante teremos a especial.

■ Un último acceso; partindo da **N-640** que une Lugo con Meira e unha vez pasado o fito km. 82 atoparemos unha pista á esquerda con indicacións (Silgueiros de arriba). Collendo esa pista e sen desviarse, **4,6km** máis adiante, toparemos a especial.





PECHE	1º PASADA	APERTURA
7:45	8:56	NO
PECHE	2º PASADA	APERTURA
7:45	12:47	15:45

- Dende Lugo Colleremos a N-640 Dirección Meira - Ribadeo, a 10,8 km tomaremos a dereita LU-760 desvío Mosteiro, Rioxoan, despois a 9 km chegaremos ao pobo de Mosteiro, o mellor é aparcarse porque camiñando 300/400 metros accedemos a distintas zonas. collemos cara a esquerda por Mosteiro centro urbán a 300 metros chegamos á saída do tramo, onde nun radio dun 1km temos 5 cruces diferentes e con moito espazo para o público. Se seguimos de fronte en rotonda cara a Rioxoan a 300 metros estaremos no tramo.
- Outra maneira de chegar ao tramo é non desviarnos

- por Rioxoan Mosteiro, seguimos de fronte dirección Meira no km 68 colleremos á dereita dirección Pol 5, Rioxoan 7, seguindo pola carretera CP-16-11 4,5 km. chegamos o tramo.
- Se seguimos de fronte a 500 metros atopamos a meta (non se poderá acceder a ela andando unha vez comence a proba).
- Outra maneira de acceder ao tramo é pola carretera da Fonsagrada á chegar ao pobo de Castroverde colleremos a carretera CP-16-11 a 10 km chegamos ao tramo a rotonda que fan a man dereita.

No hacemos cosas grandes...
hacemos cosas GRANDIOSAS

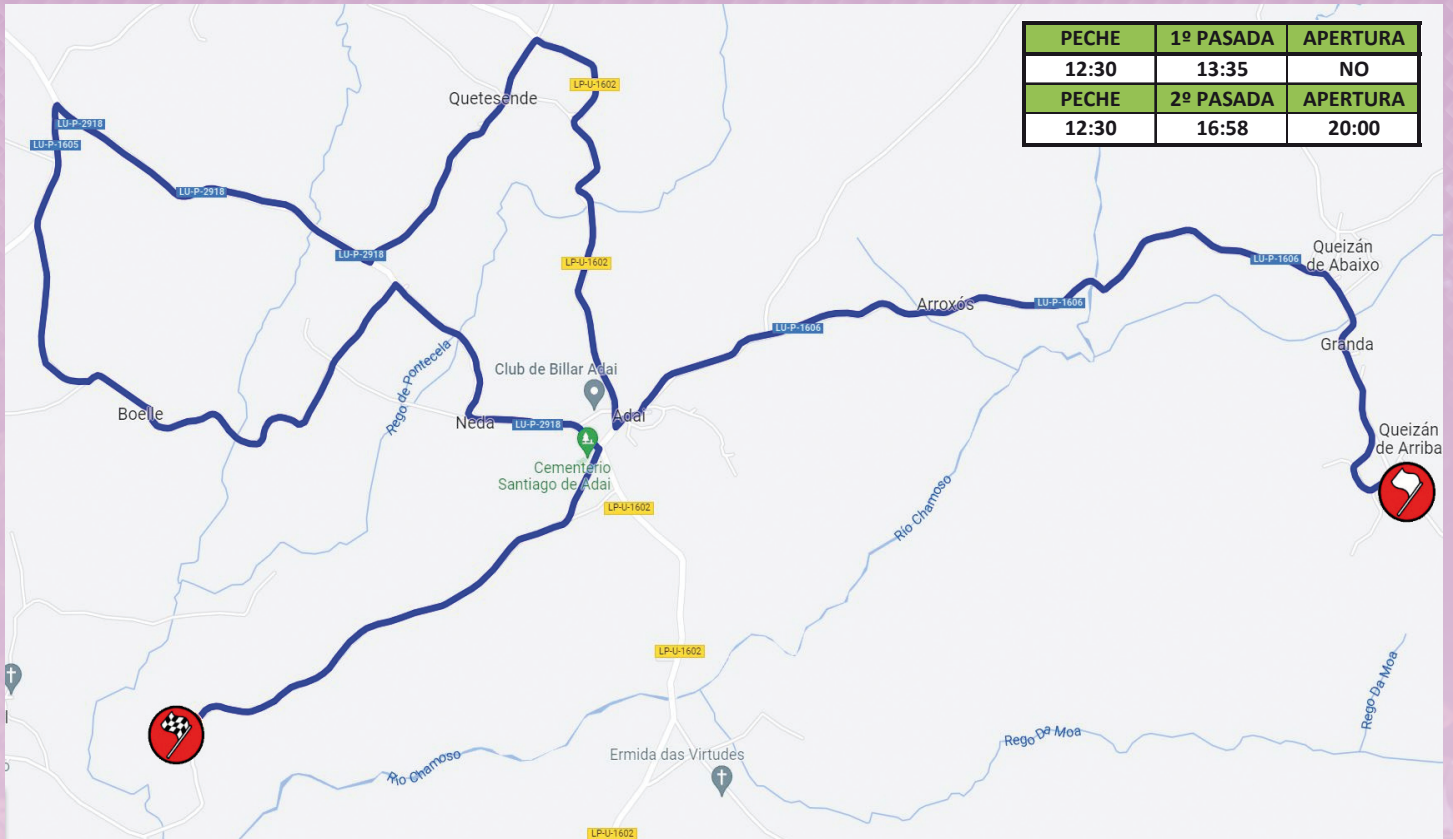
Especialistas en rotulación de vehículos

info@preloxl.com
www.preloxl.com



X.

PRELO XL - Impresión en gran formato



PECHE	1º PASADA	APERTURA
12:30	13:35	NO
PECHE	2º PASADA	APERTURA
12:30	16:58	20:00

■ Na N-VI teremos un primeiro acceso se nos desviamos na saída a Nadela á dereita, pasamos Leite Puleva e a 200 metros xiraremos á esquerda entre casas a 200 m. Esquerda por riba da autovía, á saída da ponte sempre de fronte, a 1,2 Km colleremos á esquerda dirección “O Castro”, “Carballido”, seguiremos de fronte a 3 km pasaremos Castro e no Stop colleremos á dereita dirección “Aday”, seguiremos de fronte a 800 m deixando Carballido, a 1,5 Km seguiremos de fronte deixando Marce, a 800 m. Deixaremos Segovia e a 900 metros teremos o tramo.

■ Na N-VI teremos un segundo e tomaremos na glorieta dirección Corgo, no Km 489, xusto ao pasar a sinalización, colleremos á esquerda, Pedradita, Aday, Romean, se seguimos por esta estrada a 4.5 km chegaremos a aldea de Aday, onde atopamos o tramo, podendo ver varios cruces na Feira de Aday

■ Na N-VI, teremos un segundo e tomaremos na glorieta dirección Corgo, no Km 489, atoparémonos en Cabreiros, xiraremos á esquerda dirección Arxemil, Ponte de Galiñeiros. Seguiremos 3,2 km den desviamos, onde teremos duas opción:

1. Coller á dereita nun cruce sen indicación, a 500m. estaremos no tramo, unha zona rápida e estreita.
2. Seguir de fronte durante 750m atopamos o tramo.

■ Outros accesos témolos pola estrada LU-530 que une Lugo e Fonsagrada, no km 9.4, collemos un cruce á dereita que indica Romean, Aday, a 2 Km xunto ao sinal km 2 collemos á dereita por Aday, Corgo a 1.1 km seguimos pola esquerda e a 1.4 km chegamos ao cruce to tramo.



TU HOTEL EN LUGO

www.hoteldario.es

■ Para ir cara este tramo debemos coller a carreteira (LU-612). Para chegar a ela sairemos de Lugo dirección Portomarín Lugo pola ponte romana (antiga estrada de Santiago) e a 500 m coller á esquerda cara a Portomarín, no km. 12,6 ó final do pobo de Lousada, colleremos á esquerda (facendo unha rotonda pola dereita) sen indicación, entón circulamos pola DP-16.11 Lousada- Maceda. A 4 km nun cruce á esquerda que indica Ferroi atopamos a META a poucos metros.

■ Tamén temos outra opción nesta mesma DP-1 6.11 se 1 km antes (no km 17,6) collemos á esquerda cara a Moreiras, a 500 m ó atopar unha casa **grande branca** subimos cara a! esquerda temos tres opcións:

1º seguimos 1,5 km chegamos a un cruce con indicación de Ferroi e collemos a man dereita sen desviarnos durante 1,2 km chegamos o tramo

2º seguimos 1,9Km xunto unha casa de bloques de cemento, collemos cruce a man dereita sen desviarnos durante 1,4 km chegamos o tramo

3º seguimos 2.6 km sen desviarnos e chegamos a un cruce do tramo.

■ O último acceso dende a DP 16.11 queda no km 18,9 pon O Val, Illar, Tedin, a 25 collemos pola dereita cara a Tedin, a 100 m pola esquerda, a 150 m pola dereita cara a Tedin (sinal pouco visible) e durante 1,9 km pola mesma carreteira chegamos ao tramo nunha zona rápida da parte alta do tramo.

■ Os demais accesos os temos dende a LU-612 anterior. O primeiro no km 8,8 nun cruce á esquerda



que indica Abol, Lamaboa, Seoane. A 400 m de fronte nas casas, a 300 m á dereita indica A Silva, Birbigueira, Piñeiro; e tras 1,9 km chegamos ao tramo no cruce.

■ Outro punto de accesos está no km 6,450 á esquerda un cruce que indica Santa Marta de Fixos, a 600 m de fronte nas casas, a 400 m seguimos á dereita xunto aos contedores; saímos de fronte das casas e a 50 m tamén de fronte, a 1,1 km pola esquerda cara a Ribas de Miño, Vilachá, a 1,7 km pola dereita xunto á marquesina a e 300 m chegamos a un cruce con dúas opcións. Se vamos á dereita temos o cruce da foto 2 a 100 m. Se vamos pola esquerda xunto aos contedores de recollida selectiva, a 50 m bordeamos a igrexa polo lado dereito e seguimos pola dereite, a 600 m de fronte nas casas e xa estamos no tramo nunha zona rápida, cunha enlazada.

■ Os últimos accesos están no km 3,4 da LU-612, polas indicacións Campo de Golf. A 2,4 km pola mesma carreteira chegamos a Nova Friga, un cruce con dúas posibilidades, se vamos pola esquerda hacia Coeses, (camiñando) a 800 xunto á marquesina, atopamos coa Saída. A outra possibilidade é ir cara a dereita polas indicacións Ribas de Miño, Terlama por onde a 1,8 Km atoparemos o tramo.

EXTINTORES



SERVICIO TÉCNICO DE
MANTENIMIENTO Y RECARGAS

MATERIAL CONTRA INCENDIOS

Estrada Vella de Santiago, 143 - LUGO
Tel. 982 24 19 04
Fax 982 22 58 05

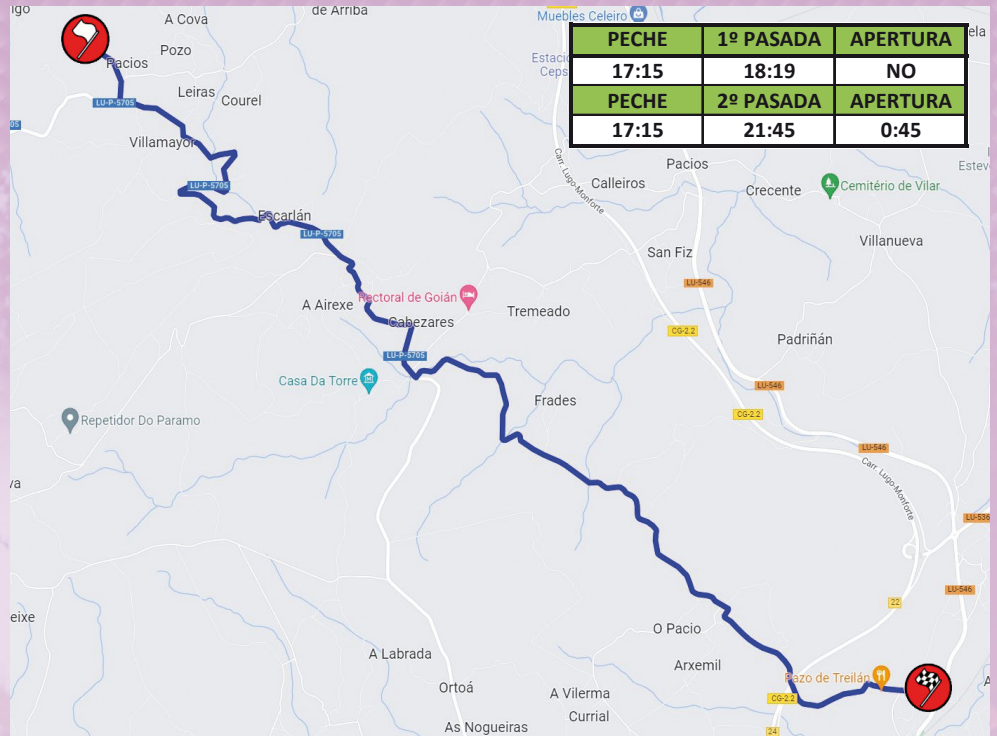
1. Para chegar a meta, temos que saír de Lugo dirección Madrid e logo en Nadela coller a LU-546 dirección Sarria, Monforte; no km 13,6, tras pasar xunto ao pobo de Pobra de San Xiao collemos un cruce a dereita que indica Páramo, Portomarin, a 5,2 km seguimos pola esquerda e a 400 m collemos un cruce a esquerda que indica Monte do Páramo e chegamos ao control stop.

2. Se pouco antes en esa mesma estrada indicacions Páramo, Portomarin, a 4,6 desde a LU-546, tras unha longa recta nos desviamos a esquerda dirección Saa, xusto antes de unha nave, a 500 m entre unhas casas seguimos pola esquerda, a 100 m collemos a esquerda, a 50 m de fronte pola dereita, tras 400 m collemos a esquerda, a 50 pola dereita entre as casas e logo sempre de fronte entre as casas chegamos ao tramo. **(pouco sitio para aparcas).**

3. Outras opcións as temos seguindo pola LU-546 indicacions Sarria, no km 23,2 xusto ao pasar a ponte sobre o tren, nos desviamos a dereita indicacions Paradela, Portomarin, a 200 m no primeiro semáforo de fronte e a 300 m no segundo a dereita.

Pola estrada LU-633 temos dúas opcións:

- No km 51,8 en cruce a dereita que indica Tapisa, por donde tras 2,2 kms sen desviarnos chegamos a unha curva a esquerda con un muro de bloques de fronte donde collemos a dereita, a 900 m de fronte, a 700 m chegamos a un cruce donde pola dereita a



PECHE	1º PASADA	APERTURA
17:15	18:19	NO
PECHE	2º PASADA	APERTURA
17:15	21:45	0:45

pocos metros temos to treito a esquerda.

- A segunda opción esta no km 54,2 da LU-633 en un cruce que indica Ortoá, Goian; por donde tras percorrer 1,7 km chegamos a un cruce con unha señal de madeira de Rectoral de Goian donde podemos ir a dereita que percorrendo 1,9 km chegamos ao cruce do famoso tramo de Goian.
4. Tamén podemos ir a esquerda en este último cruce, tras percorrer 2,6 km collemos a dereita pola sinal Tecor societario Ribeira do Loio, a 800 m a dereita en un cruce sen indicacións, tras percorrer 700 m en outro cruce seguimos pola dereita e despois de 3,1 km chegamos ao treito .
5. Outro acceso que chega 50 m antes do cruce da ponte, o temos dende a LU-546 (Lugo a Sarria), no km 16,5 xusto antes de unha gasolinera Cepsa nos desviamos a dereita indicacions Villapedre, Goian, 300m despois de pasar por unhas casas seguimos pola esquerda xunto a un roble grande e a 100 m pola esquerda, tras 1,5 km pola dereita, a 1,1 km outra vez pola dereita, 400 m dereita e a 700 m chegamos ao treito.
6. Para chegar a saída, no km 22,5 da LU-546 fronte a Concesionario Opel en un cruce a dereita pola indicacións Goian, Santalla.(so se poderá acceder andando)

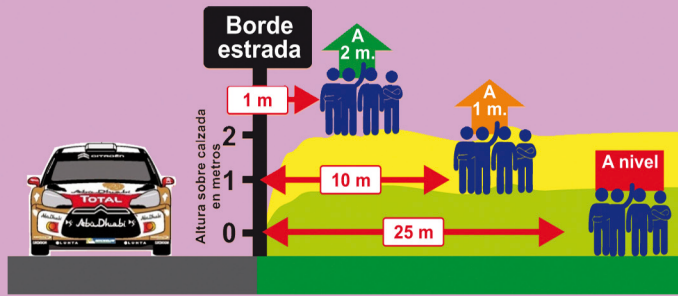


Grazas polo voso apoio



Recomendacións ao Público

No transcurso da competición:



**Non situarse NUNCA
diante nin detrás da cinta
VERMELLA
ou carteis de prohibición**

PROHIBIDO PÚBLICO

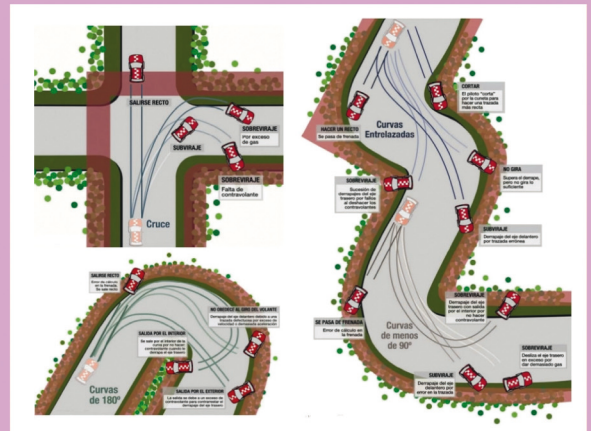


¿QUÉ PODE PASAR?

Nas saídas de estrada non existe a traxectoria lóxica. Un vehículo de competición despraza unha masa a gran velocidade e por iso, en caso de accidente, é imposible adiviñar a traxectoria. Calquera rotura ou avaria mecánica pode provocar un accidente sen ningunha lóxica. Só nas zonas altas e nas zonas habilitadas polo Organizador teremos relativa seguridade. A mala actitude do público e/ou a súa incorrecta colocación nas zonas prohibidas ou perigosas poden ser motivo de anulación dunha proba. ¡¡¡NON O PERMITÁDES!!!

SI PODEMOS FACER

- A estrada péchase ao público 1h antes da saída do primeiro vehículo: Intentar chegar ao treito coa suficiente antelación para aparcар correctamente. Aparcar o vehículo sempre fora do percorrido.
- Manter en todo momento aos nenos baixo a supervisión dos adultos.
- Seguir sempre as indicacións de comisarios e/ou forzas de orde público e tratalos con respecto e educación, sen eles non sería posible este deporte.
- Debemos ter moi claro que treitos imos a presenciar e onde facelo xa que por motivos de seguridade pode ocorrer que non nos deixen mover o noso vehículo ata que remate la carreira. Non desesperar si se produce algún retraso en caso de accidente.
- Situarnos SEMPRE en lugares elevados e/ou nas zonas habilitadas para o público pola Organización, tendo en conta que: As zonas PROHIBIDAS para o público estarán marcadas con CINTA VERMELLA e/ou CARTEIS DE PROHIBIÓN. Obviamente é imposible marcar todo o percorrido do rallye polo que, nas zonas non marcadas con ningún tipo de cinta ou carteis empregues o sentido común e fagas caso das indicacións dos membros da Caravana de Seguridade, TRABALLAN PARA a TÚA SEGURIDADE.



NON PODEMOS FACER

- Situarse en lugares perigosos aínda que non exista ningunha sinalización. Situarse en lugares prohibidos marcados pola Organización con CINTA VERMELLA ou CARTEIS DE PROHIBIÓN.
- Invadir o percorrido para ver mellor, xalear ou animar aos participantes. Lanzar obxectos ao percorrido.
- Circular polo percorrido de forma temeraria, antes oi despois da carreira. Facer caso omiso as indicacións do persoal da Organización. Prender lumes. Deixar lixos e desperdicios nas cunetas ou zonas de público.
- Pintar as estradas ou sinais de tráfico con mensaxes. Quitar as cintas ou sinalizacións de seguridade montadas polo Organizador. Consumir en exceso bebidas alcohólicas, volveranos irritables, inconscientes e incívicos.
- Convén lembrar que os controis de alcoholemia e velocidade soen intensificarse nas inmediacións dos treitos cronometrados do rallye.

